

MODULARIO  
a. l. l. n. 487



MINISTERO DELLE FINANZE  
DIPARTIMENTO DEL TERRITORIO

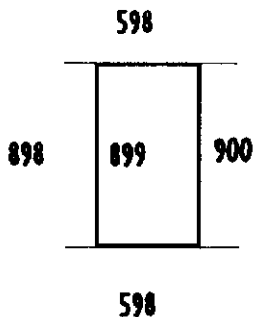
MOD. **BN** (CEU)

**CATASTO EDILIZIO URBANO** (RDL 13-4-1939, n. 652)

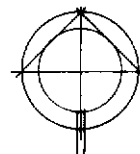


Planimetria di u.i.u. in Comune di **COGNE** via **LOC. EPINEL** civ. ....

**PIANO TERRA**



**ORIENTAMENTO**



SCALA DI 1: **200**

Roma - Istituto Poligrafico e Zecca dello Stato - P.V.

Catasto dei Fabbricati - Situazione al 21/09/2021 - Comune di COGNE (C821) - < Foglio: 8 - Particella: 899 - Subalterno: 0 >  
FRAZIONE EPINEL piano: T;

Dichiarazione di N.C.   
Dichiarazione di variazione


Compilata dal **GEOMETRA**  
(Titolo, cognome e nome)

RISERVATO ALL'UFFICIO

Data presentazione:08/10/1999 - Data: 21/09/2021 - n. T305764 - Richiedente: LCTLCU84M10A326T  
Identificativi catastali: Iscritto all'albo dei **GEOMETRI** della provincia di **AOSTA** n. **825** formato stampa richiesto: **A4(210x297)**

F. **899** sub. **1**

data **19-02-99** Firma



5452  
2 OTT