

MODULARIO  
a.r.f. n. 497



MINISTERO DELLE FINANZE  
DIPARTIMENTO DEL TERRITORIO

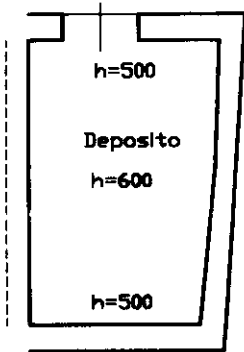
# CATASTO EDILIZIO URBANO (RDL 13-4-1939, n. 652)

SAINT NICOLAS LOCALITA' EVIAN

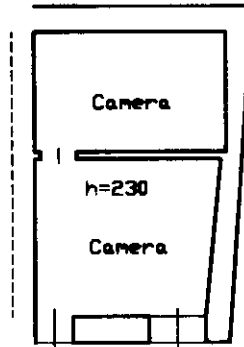
MOD. BN (CEU)

LIRE  
200

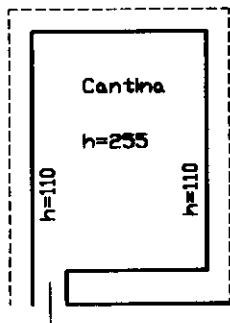
Planimetria di u.i.u. in Comune di..... via..... civ.....



Plano Terra



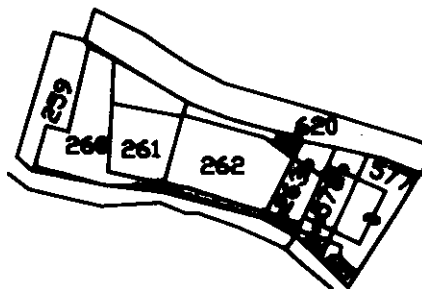
Plano Seminterrato



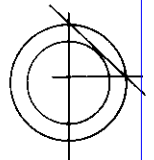
Plano Sotterraneo

263 Armand  
619 Domaine

T.M. 1653 del 6 Aprile 2000  
Gli altri sub. rimangono al C.T.



ORIENTAMENTO




SCALA DI 1:200

Dichiarazione di N.C.   
Denuncia di variazione

Compilata dal GEOMETRA  
(Titolo, cognome e nome)  
PAILLEX MARINO

RISERVATO ALL'UFFICIO

Iscritto all'albo de GEOMETRI



Ultima planimetria in atti  
Identificativi catastali

Data presentazione: 31/07/2000 - Data: 29/01/2020 - n. T174896 - Richiedente: LCTLCU84M10A326T

Totale schede: 1<sup>o</sup> sub. Formato di acquisizione: A4(210x297) - Formato stampa richiesto: A4(210x297)

10 LUG. 2000

Catasto del Comune di SAINT-NICOLAS (H672) - < Foglio: 26 - Particella: 262 - Subalterno: 1 >  
FRAZIONE EVIAN piano: S1-T

Roma - Istituto Poligrafico e Zecca dello Stato - P.V.