



MINISTERO DELLE FINANZE

Mod. B (Nuovo Catasto Edilizio Urbano)

DIREZIONE GENERALE DEL CATASTO E DEI SERVIZI TECNICI ERARIALI

NUOVO CATASTO EDILIZIO URBANO

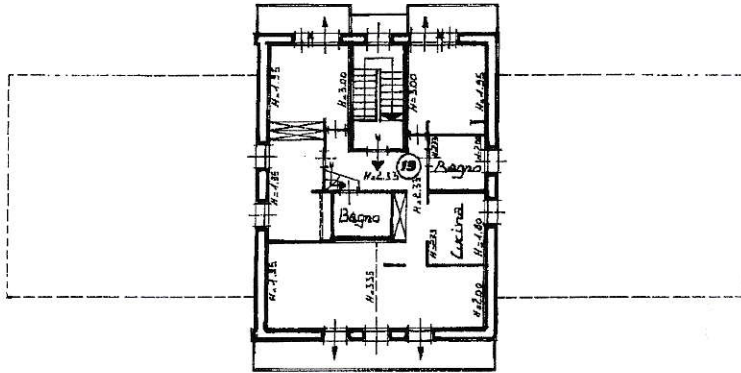
(R. DECRETO-LEGGI 13 APRILE 1949, N. 451)

Planimetria dell'immobile situato nel Comune di COURMAYEUR Viale Monte Bianco

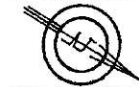
Ditta "IMMOBILIARE MIRAMONTI SPA" con sede in COURMAYEUR

Allegata alla dichiarazione presentata all'Ufficio Tecnico Erariale di Aosta Scheda N.:

PIANTA PIANO QUARTO



ORIENTAMENTO



SCALA DI 1:200

SPAZIO RISERVATO PER LE ANNOTAZIONI D'UFFICIO

DATA
PROT. N.º

Compilata dal GEOMETRA
(Titolo, nome e cognome del tecnico)
Peccola Domenico Walter
Iscritto all'Albo dei Geometri
della Provincia di Aosta
DATA 29/10/80
Firma: Peccola Domenico

Ultima planimetria in atti

Catasto dei Fabbricati - Situazione al 04/07/2020 - Comune di COURMAYEUR (D012) - < Foglio: 40 - Particella: 298 - Subalterno: 20 >
VIALE MONTE BIANCO piano: 4;



MINISTERO DELLE FINANZE

Mod. B (Nuovo Catasto Edilizio Urbano)

DIREZIONE GENERALE DEL CATASTO E DEI SERVIZI TECNICI ERARIALI

NUOVO CATASTO EDILIZIO URBANO

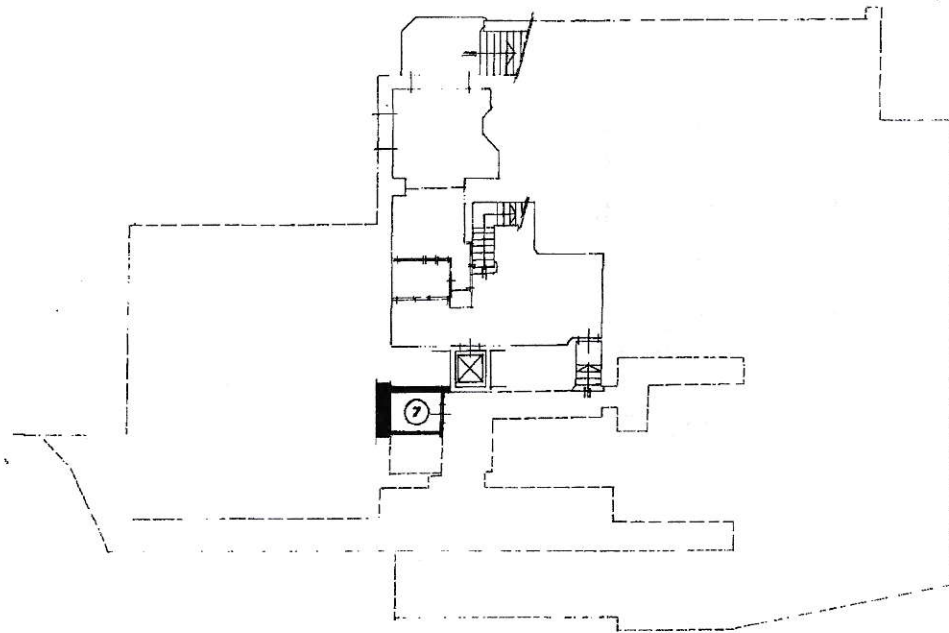
(R. DECRETO-LEGGE 11 APRILE 1959, N. 452)

Planimetria dell'immobile situato nel Comune di COURMAYEUR Viale Monte Bianco

Ditta "IMMOBILIARE MIRAMONTI S.p.A" con sede in COURMAYEUR

Allegata alla dichiarazione presentata all'Ufficio Tecnico Erariale di Aosta Scheda N.°

PIANTA PIANO PRIMO SOTTOSTRADA
CANTINA



ORIENTAMENTO



SCALA DI 1:200

SPAZIO RISERVATO PER LE ANNOTAZIONI D'UFFICIO

DATA
PROT. N°

Compilata dal GEOMETRA
(Titolo, nome e cognome del tecnico)
Peccolo Domenico Walter
Iscritto all'Albo dei Geometri
della Provincia di Aosta
DATA 20/10/1980
Firma: Peccolo Domenico Walter

Ultima planimetria in atti



MINISTERO DELLE FINANZE

Mod. B (Nuovo Catasto Edilizio Urbano)

DIREZIONE GENERALE DEL CATASTO E DEI SERVIZI TECNICI ERARIALI

NUOVO CATASTO EDILIZIO URBANO

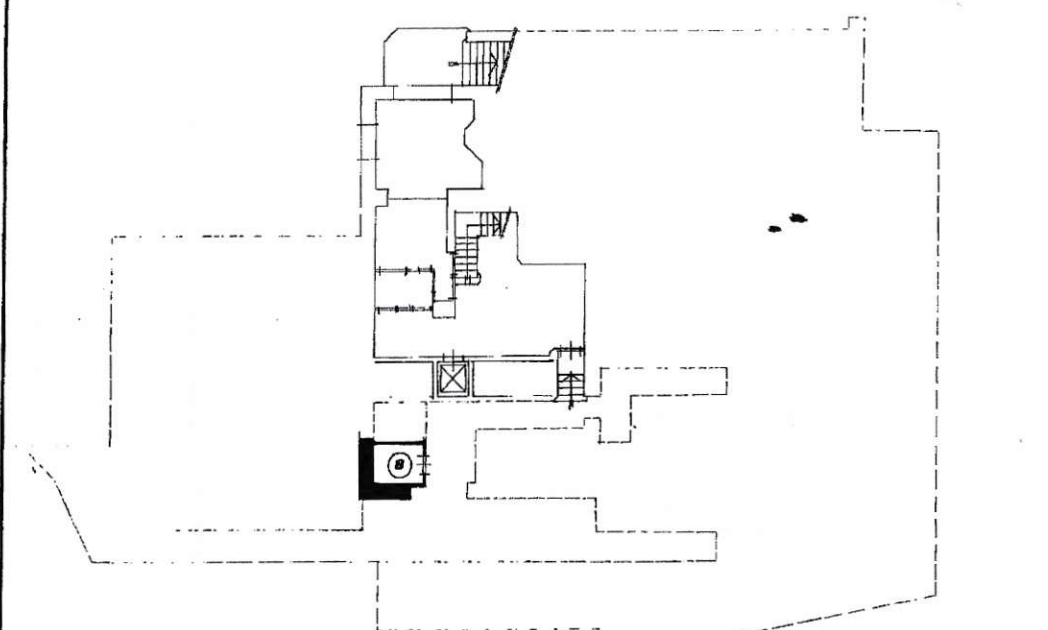
(R. DECRETO-LEGGE 11 APRILE 1959, N. 414)

Planimetria dell'immobile situato nel Comune di COURMAYEUR Viale Monte Bianco

Ditta "IMMOBILIARE MIRAMONTI S.p.A" con sede in COURMAYEUR

Allegata alla dichiarazione presentata all'Ufficio Tecnico Erariale di Aosta Scheda N.° _____

PIANTA PIANO PRIMO SOTTOSTRADA CANTINA



ORIENTAMENTO



SCALA DI 1:200

SPAZIO RISERVATO PER LE ANNOTAZIONI D'UFFICIO

DATA _____
PROT. N° _____

Compilata dal GEOMETRA
(Titolo, nome e cognome del tecnico)
Peccolo Domenico Walter
Iscritto all'Albo dei Geometri
della Provincia di Aosta
DATA 29/10/1980
Firma: Peccolo Domenico Walter

Ultima planimetria in atti

Catasto dei Fabbricati - Situazione al 04/07/2020 - Comune di COURMAYEUR (D012) - < Foglio: 40 - Particella: 298 - Subalterno: 32 >
VIALE MONTE BIANCO piano: S1;



MINISTERO DELLE FINANZE

Mod. B (Nuovo Catasto Edilizio Urbano)

DIREZIONE GENERALE DEL CATASTO E DEI SERVIZI TECNICI ERARIALI

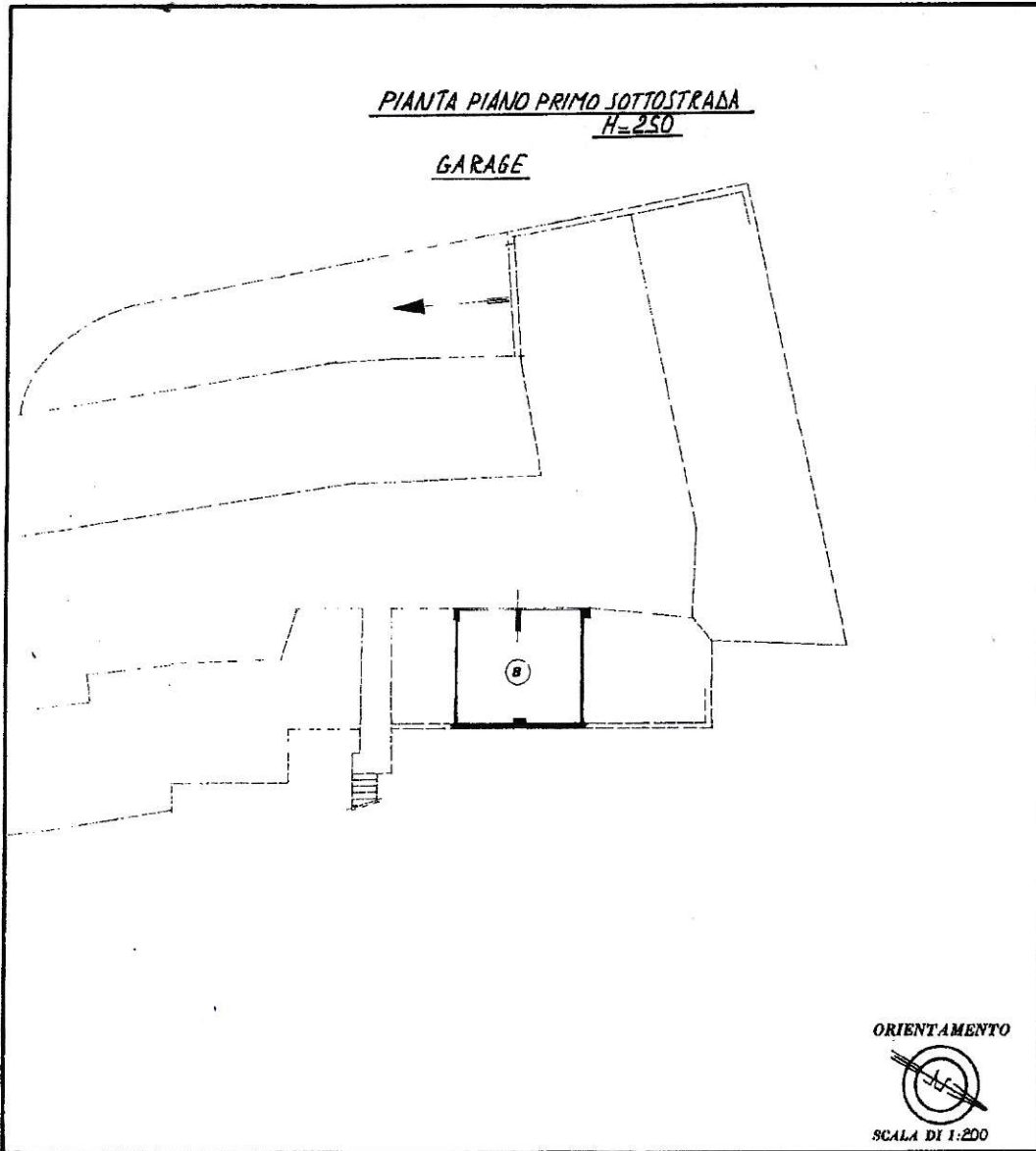
NUOVO CATASTO EDILIZIO URBANO

(R. DECRETO-LEGGI 11 APRILE 1976, N. 452)

Planimetria dell'immobile situato nel Comune di COURMAYEUR viale Monte Bianco

Ditta "IMMOBILIARE MIRAMONTI S.p.A" con sede in COURMAYEUR

Allegata alla dichiarazione presentata all'Ufficio Tecnico Erariale di Aosta Scheda N.:



SPAZIO RISERVATO PER LE ANNOTAZIONI D'UFFICIO	
DATA	
PROT. N°	7302

Compilata dal GEOMETRA
(Titolo, nome e cognome del tecnico)
Peccolo Domenico Walter

Iscritto all'Albo dei Geometri
della Provincia di Aosta

DATA 20/10/1980

Firma: Peccolo Domenico

Catasto dei Fabbricati - Situazione al 04/07/2020 - Comune di COURMAYEUR (D012) - < Foglio: 40 - Particella: 298 - Subalterno: 58 >
VIALE MONTE BIANCO piano: S2;

Ultima planimetria in atti